













SÓLBERG í Svalbarðsstrandarhreppi

Deiliskipulagi frístundabyggðar

Nóvember 2011

Mkv. 1 : 2.000

Skipulagsgögn/ Deiliskipulagsuppráttur
Greinargerð með skilmálum

-  Mörk skipulagssvæðis (9,2 ha.)
-  Frístundalóðir
-  Vegir
-  Flatarmál lóðar í fm.
-  Byggingarreitir
-  Númer lóðar
-  Vatnsverndarsvæði, brunnsvæði
-  Vatnsverndarsvæði, Grannsvæði
-  Vatnsverndarsvæði, Fjarsvæði
-  Gámur
-  Rotpró
-  Helgunarsvæði raflínu

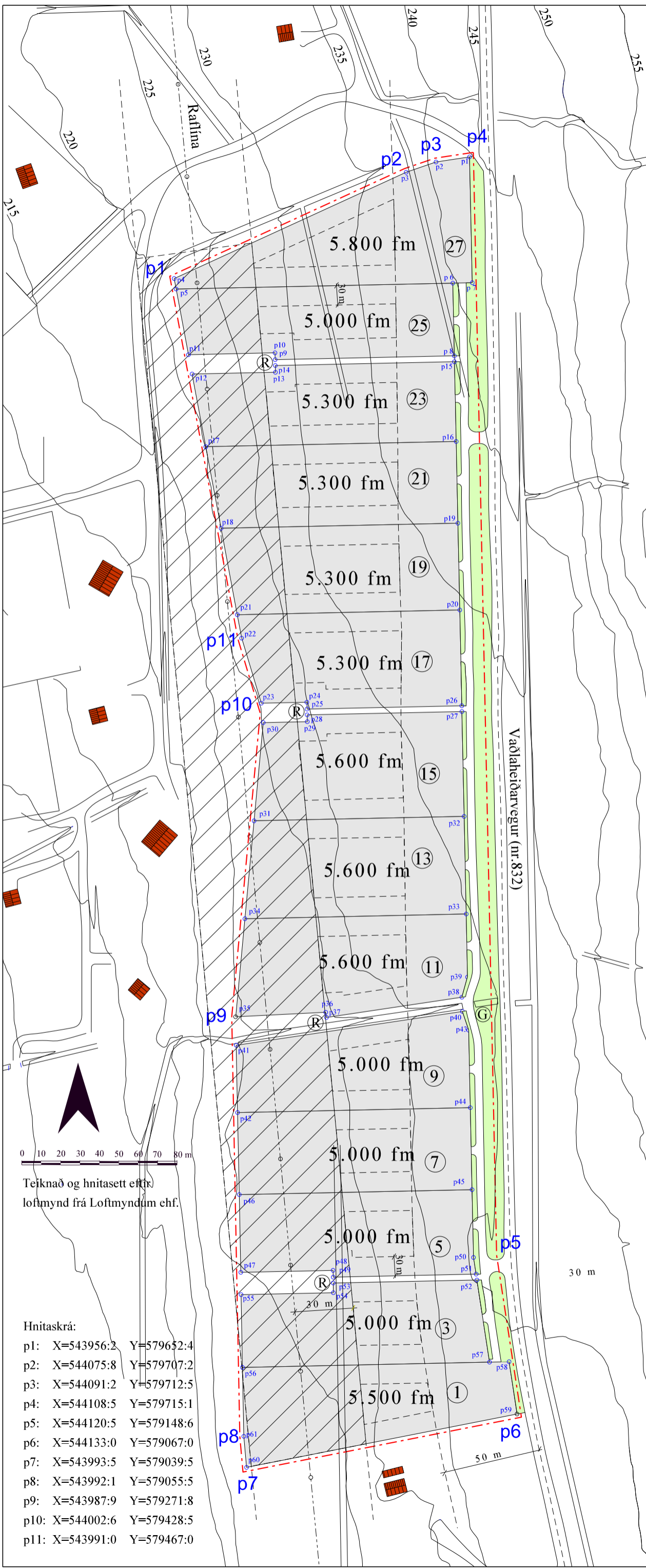


Aðalskipulag Svalbarðsstrandarhrepps 2008-2020

Staðfest 5. september 2008

Deiliskipulag þetta, sem fengið hefur meðferð skv. 41 gr. skipulagslaga nr. 123/2010 var samþykkt í sveitarstjórn þann.....

Pétur H. Jónsson skipulagsfr. arkitekt faí
Laugaveg 13, 101 Reykjavík
sími: 562-4140 netfang: ima@simnet.is



- Hnitaskrá:
- p1: X=543956:2 Y=579652:4
 - p2: X=544075:8 Y=579707:2
 - p3: X=544091:2 Y=579712:5
 - p4: X=544108:5 Y=579715:1
 - p5: X=544120:5 Y=579148:6
 - p6: X=544133:0 Y=579067:0
 - p7: X=543993:5 Y=579039:5
 - p8: X=543992:1 Y=579055:5
 - p9: X=543987:9 Y=579271:8
 - p10: X=544002:6 Y=579428:5
 - p11: X=543991:0 Y=579467:0